

ЛЕГЕНДА / KEY OF SYMBOLS:

- ГРАНИЦА ЗОНЕ  
ZONE BOUNDARY
- РЕГУЛАЦИОНА ЛИНИЈА ЗА МАЛУ ВОДУ  
REGULATION LINE FOR SMALL WATER
- РЕГУЛАЦИОНА ЛИНИЈА  
REGULATION LINE
- 19

ОЗНАКА БЛОКА  
BLOCK MARK

ПОВРШИНЕ ЈАВНИХ НАМЕНА / PUBLIC PURPOSE AREAS

- ЈАВНЕ САОБРАЋАЈНЕ ПОВРШИНЕ / PUBLIC TRAFFIC AREAS
- ЈАВНЕ САОБРАЋАЈНЕ ПОВРШИНЕ  
PUBLIC TRAFFIC AREAS
- СТ

САОБРАЋАЈНИ ТЕРМИНУС  
TRAFFIC TERMINUS
- ПЕШАЧКИ КОРИДОРИ  
PEDESTRIAN CORRIDORS
- БИЦИКЛИСТИЧКА СТАЗА  
BICYCLE TRACK
- ЗЕЛЕНЕ ПОВРШИНЕ У РЕГУЛАЦИЈИ САОБРАЋАЈНИЦЕ  
GREEN AREAS IN THE ROAD REGULATION LINES
- ВОДНО ЗЕМЉИШТЕ  
FLOODPLAIN
- АКВАТОРИЈА РЕКЕ САВЕ  
THE SAVA RIVER AQUATORIUM
- ПРЗ

ПРИБАЛНО ЗЕМЉИШТЕ  
COASTAL LAND
- ЈАВНЕ ИНФРАСТРУКТУРНЕ ПОВРШИНЕ И ОБЈЕКТИ  
PUBLIC INFRASTRUCTURAL AREAS AND FACILITIES
- ТС

ТРАФО СТАНИЦА  
TRANSFORMER STATION
- ЈАВНЕ ЗЕЛЕНЕ И СЛОБODНЕ ПОВРШИНЕ  
PUBLIC GREEN AND FREE AREAS
- П2

ПАРК  
PARK
- СК2




СКВЕР  
SQUARE

ПОВРШИНЕ ОСТАЛИХ НАМЕНА / OTHER PURPOSE AREAS

- СТАНОВАЊЕ И СТАМБЕНО ТКИВО  
RESIDENCE AND RESIDENTIAL AREA
- C1

ОЗНАКА СТАМБЕНЕ ЗОНЕ  
RESIDENTIAL AREA MARK
- КОМЕРЦИЈАЛНЕ ЗОНЕ И ГРАДСКИ ЦЕНТРИ  
COMMERCIAL AREAS AND CITY CENTERS
- K1

ОЗНАКА КОМЕРЦИЈАЛНЕ ЗОНЕ  
COMMERCIAL AREA MARK

±0.00=+77.32		
пројектне организације AOR/EOR		ЕНЕРГОПРОЈЕКТ УРБАНИЗАМ И АРХИТЕКТУРА а.д. БЕТЕЛ а.д. НОВИ БЕОГРАД - Булевар Михајла Пупина 12
инвеститор Client		"BW KULA", д.о.о. Карачорјева 48, Београд "BW KULA" "doo Karadjordjeva 48, Belgrade
УРБАНИСТИЧКИ ПРОЈЕКАТ ЗА ИЗГРАДЊУ У "БЛОК-у 19" и СК2 Подручје приобаља реке Саве за пројекат "Београд на води" са детаљном разрадом на к.п.1508/411 К.О. Савски венац URBAN PROJECT DESIGN FOR THE CONSTRUCTION IN "BLOCK 19" and CK2 Belgrade riverbank - the Sava riverbank area for the "Belgrade Waterfront" project with detail design on c.l. 1508/411 C.M. Savski venac		
аутор архитектуре Design Author		Skidmore, Owings & Merrill LLP 224 South Michigan Avenue, Suite 1000 Chicago, Illinois 60604
руководилац израде урбанистичког пројекта Executive urban planner	Драгана Ђорђевић, дипл.инж.арх. Dragana Dordevic, M.Sc.Arch.  број лиценце ИКС Licence No 200 001703	
пројектантски тим Design Team	Јелена Митић, арх.тех / Jelena Mitić, Arch.Tech Ивана Вукотић, дипл.инж.арх. / Ivana Vukotic, M.Sc.Arch. Слађана Ивовић, дипл.инж.арх. / Sladana Ivkovic, M.Sc.Arch.	
цртеж Drawing Title	ИЗВОД ИЗ ПРОСТОРНОГ ПЛАНА ПОДРУЧЈА ПОСЕБНЕ НАМЕНЕ УРЕЂЕЊА ДЕЛА ПРИОБАЉА ГРАДА БЕОГРАДА - ПОДРУЧЈЕ ПРИОБАЉА РЕКЕ САВЕ ЗА ПРОЈЕКАТ "БЕОГРАД НА ВОДИ" EXCERPT FROM THE SPECIAL PURPOSE AREA SPATIAL PLAN FOR REGULATION OF THE COASTAL PART OF THE CITY OF BELGRADE - COASTAL AREA OF THE RIVER SAVA FOR THE PROJECT "BELGRADE WATERFRONT"	
УП UPD	размера Scale	датум Date
	1:1000	05/2019
		број цртежа DWG No.
		03